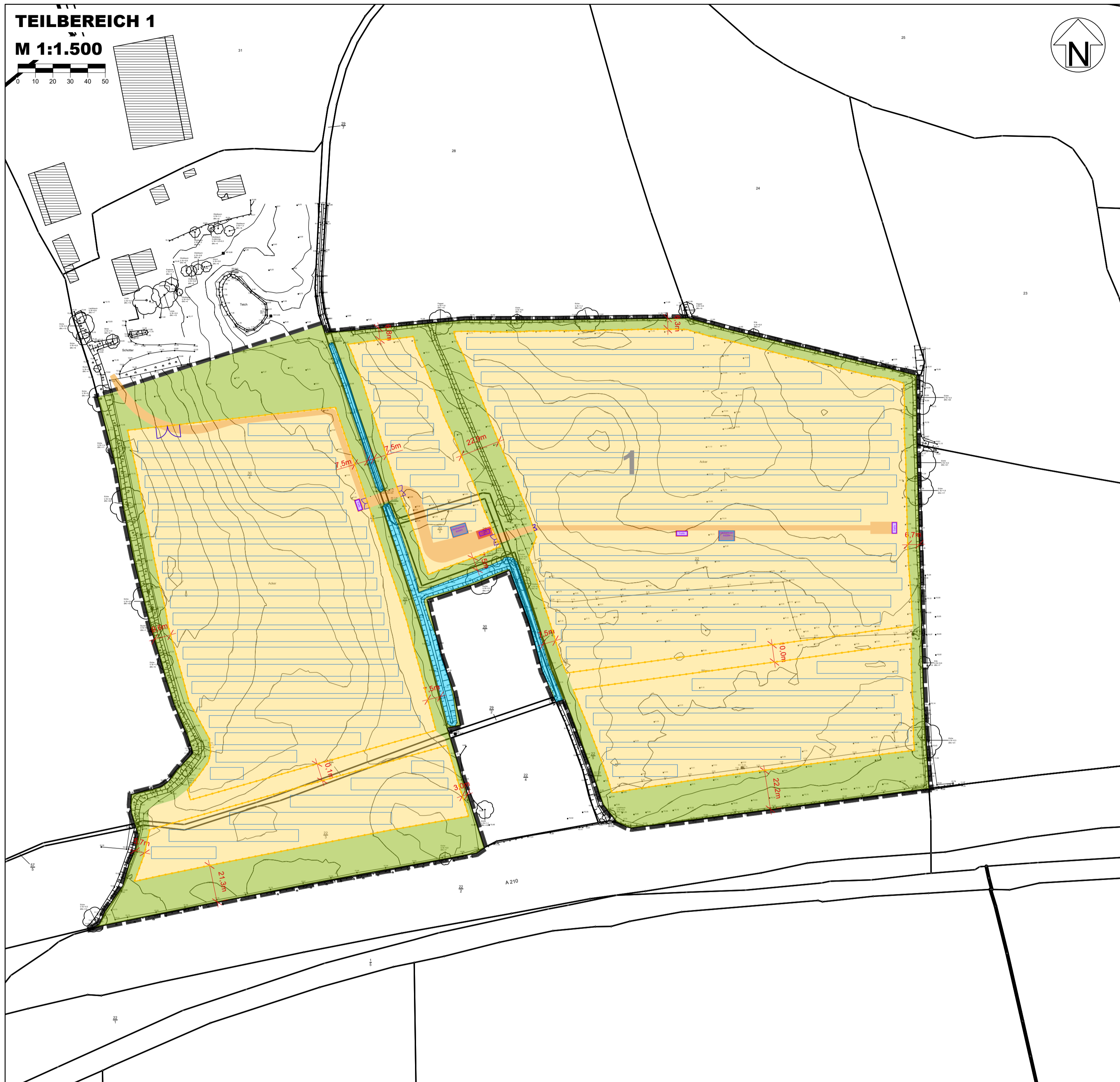



VORHABEN- UND ERSCHLIEßUNGSPLAN ZUM VORHABENBEZOGENEN BEBAUUNGSPLAN NR. 10 DER GEMEINDE BOVENAU


TEILBEREICH 1

M 1:1.500



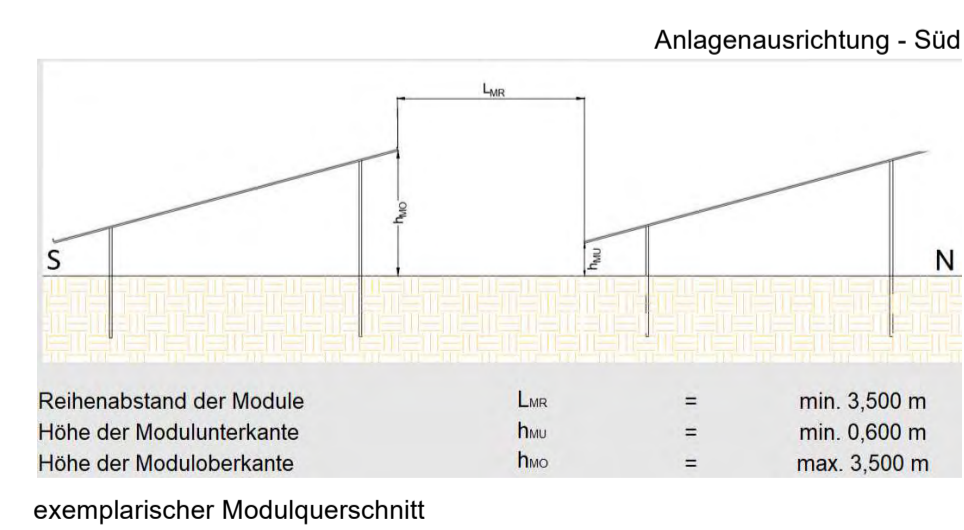
TEILBEREICH 2

M 1:1.500



Legende

- ANLAGENFLÄCHEN
- FAHRWEGE / BEWEGUNGSFLÄCHEN FEUERWEHR, MIND. 3,00 M BREIT, WASSERGEBUNDEN
- FELDWEG (VORHANDEN)
- INFRASTRUKTURBEREICH / AUFSTELLFLÄCHEN CONTAINER, GEPFLASTERT
- GRÜNFLÄCHEN / KNICKS
- GRABEN (WASSER)
- BAUM (VORHANDEN)
- METALLZAUN
- SOLARMODULE
- TOR
- 2 NUMMERIERUNG PROJEKTFLÄCHEN
- TRANSFORMATOR
- LÖSCHWASSERKISSEN



Planstand: 11.08.2025

- Entwurf -

Der Vorhaben- und Erschließungsplan zum Vorhabenbezogenen Bebauungsplan Nr. 10 wird hiermit ausgefertigt.

Bovenau, den.....

Siegel

(Daniel Ambrock)
- Bürgermeister -