

20. Änderung des Flächennutzungsplanes der Gemeinde Bovenau (Kreis Rd.-Eck.)



Ausschnitt des bis dato wirksamen Flächennutzungsplanes
(Stand für den Plangeltungsbereich: 7. Änderung, 2002)

M 1:2.500



Darstellung des
Änderungsbereiches

Darstellungen



Gewerbegebiet (eingeschr.)
§ 5 Abs. 2 Nr. 1 BauGB



Überörtl. Hauptverkehrsstraße
§ 5 Abs. 2 Nr. 3 BauGB




Grünflächen: Parkanlage
§ 5 Abs. 2 Nr. 5 BauGB



Flächen für die Landwirtschaft
§ 5 Abs. 2 Nr. 9 BauGB

Nachrichtliche Übernahmen



Anbauverbotszone L47 (20 m)
§ 29 Abs. 1 StrWG-SH



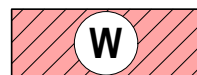
Darstellung der 20. Änderung des Flächennutzungsplanes

M 1:2.500

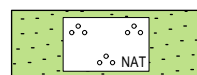


Darstellung des
Plangeltungsbereiches

Darstellungen



Wohnbauflächen
§ 5 Abs. 2 Nr. 1 BauGB



Grünflächen: Naturbelassen
§ 5 Abs. 2 Nr. 5 BauGB

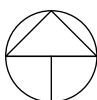


Flächen für Versorgungs-
anlagen: Wasser (RRB)
§ 5 Abs. 2 Nr. 2b u. Nr. 4 BauGB

Nachrichtliche Übernahmen



Anbauverbotszone L47 (20 m)
§ 29 Abs. 1 StrWG-SH



Alle Darstellungen beruhen auf dem angegebenen Stand
der Planung und können zu einem späteren
Verfahrenszeitpunkt abweichen.

Gemeinde Bovenau (Kreis Rd.-Eck.)
Flächennutzungsplan: 20. Änderung

Bearbeitung: **Kühle und Koerner PartG mBB**
12.03.2025 Schleiweg 10 24106 Kiel
T (0431) 596 746-0 Fax -99
info@b2k.de b2k.de

B2K